



Passió x
CASTELL 

Passió x
L'ESPORT

BIBLIOTECA ESPORTIVA MUNICIPAL PATRONAT MUNICIPAL D'ESPORTS




EXPEDICIÓ 2009

Denali - Mount McKINLEY

jorge membrado - joan riba - pascual fuster - carles benet

*Projecció de fotos i exposició
de material de muntanyisme*

Patronat Municipal d'Esports de Castelló
Dimecres 3 de febrer de 2010
20.00 hores



email esports@castello.es ** <http://esports.castello.es>



Ascensió McKinley 2009

memòria abreviada



DIA	ACTIVIDAD	OBSERV.
14	Joan sale desde Valencia. Paris-Amsterdam-Minneapolis-Anchorage	Con algunos problemas en la entrada a EEUU por el equipaje
15	Salida de Carlos, Pascual y Jorge desde Valencia. Paris-Minneapolis-Anchorage A nuestra llegada a Anchorage nos encontramos en el aeropuerto con Joan. Allí mismo concertamos un posible taxi para hacer el traslado a Talkeetna para al día siguiente. Nos instalamos en el Hotel 26 Street Internacional Hostel (1037 W 26 th Av. Anchorage). El matrimonio nepali que lo gestiona es un derroche de amabilidad y él habla castellano bastante bien. Ya se nota la claridad del sol hasta bien entrada la noche.	Con algunos problemas en la entrada a EEUU por el equipaje
16	Nos vamos de compras a una tienda de montaña que tenemos muy cerca llamada Mountaineering donde se puede encontrar de todo. También compramos la comida necesaria en un hipermercado y pastillas potabilizadoras en Rei que es una cadena de establecimientos deportivos parecidos a Decathlon en Europa. Contactamos con la avioneta que nos llevará de Talkeetna al McKinley y confirmamos el taxi hasta Talkeetna. Tras quitar todos los envoltorios innecesarios de la comida y organizarlo todo, nos vamos hacia Talkeetna. Compartimos viaje con dos americanos que quieren hacer el monte Foraker (cerca del McKinley), paramos en un hipermercado en Willow ya que ellos no tenían comprada la comida. A la llegada nos instalamos en Seven Trees. La mujer mayor que lo atiende y su marido no pueden ser más amables. Fundamentalmente Talkeetna es una calle con la gran mayoría de comercios, una vía de tren y el aeropuerto de las avionetas. Comemos y tras tomar unas cervezas en el Fairview Inn (música en directo) nos acostamos.	Lo ideal es llegar a Anchorage por la mañana y comprar en Willow para no perder 1 día en Anchorage. DENALI OVERLAND TRANSPORTATION, CO. T P.O. Box 330/Talkeetna AK99676 USA (907)733-2384 Nos costó 140 \$ x 4 pers.
17	A las 9 h 15' vamos a los rangeros para que nos den las instrucciones necesarias, el bidón para los excrementos sólidos, pegatinas de señalización con el nº 832, etc. Tras varios retrasos finalmente volamos a las 17 h. Dos horas después llegamos al Campo Base en el glaciar Kahiltna a 2.225 m tras un espectacular vuelo por la tundra y los glaciares limítrofes del Denali park. Recogemos los 19 l de White gas y los pulkas (trineos) y nos ponemos en marcha. A las 19 h 30' salimos hacia Ski Hill o campo 1. A las 23 h llegamos al Campo 1 a 2.408 m.	Camp 1 (2.408 m)
18	Aún sin encordarnos (no vemos peligro) avanzamos de una tirada hasta el campo 2 (paso Kahiltna) a 3.048 m. Aquí dejamos un depósito de material con una cena, un desayuno y comida de ataque. También dejamos algo de ropa y media lata de White gas para cocinar a la vuelta.	Camp 2 (3.048 m)
19	Sin madrugar nos ponemos en marcha con el solecito tirando de los pesados pulkas. A las 2 horas afrontamos una dura rampa que nos lleva al campo 3 (Motorcycle Hill) a 3.353 m. Tras rehacer el muro de hielo acondicionamos la tienda. Hasta ahora vamos bien, hemos ido ganando campamentos cada día. Ahora hay que empezar con los porteos por lo que no sabemos cuántos días estaremos aquí.	Camp 3 (3.353 m)
20	Hoy es un día duro. Nos encordamos para subir la dura rampa de salida y pasar el famoso Windy Corner). Los pulkas y las raquetas las dejamos aquí. Tras 4 h 30' llegamos al campo 4 (Basin Camp) a 4.328 m, toca elegir un lugar, acondicionar el suelo para la tienda, rehacer muros de hielo etc. Volvemos al campo 3 muy tarde, aunque cansado disfrutamos del "sol de medianoche" con el maravilloso paisaje que nos envuelve.	Camp 3 (3.353 m)
21	Este día hizo muy mal tiempo por lo que aprovechamos para descansar. La de ayer fue una jornada muy dura y llevábamos 2 días de viajes y 3 de pateos duros.	Camp 3 (3.353 m)
22	Este día no fue menos duro. La ventaja es que teníamos montada la tienda en el campo 4 y eso era un trabajo menos. Volvimos a subir la rampa de salida, el Windy Corner y el extenso plateau colgado que nos lleva al campo 4.	Camp 4 (4.328 m)
23	Todo el día lo pasamos recuperando energía, haciendo amistades, hablando con los rangeros, etc. Es curioso que todos los días a las 20 h emiten por emisora las noticias meteorológicas pero entre el idioma y lo breve, ningún día pudimos aprovechar esta información. Por suerte, en este campo los rangeros apuntan lo más importante de la meteo en una pizarra tipo veleta para que todo el mundo lo pueda ver a cualquier hora. Este día vimos mucho al helicóptero buscando a un desaparecido, al día siguiente nos dijeron que seguramente había muerto. Algunos equipos subieron este día al campo 5 para aprovechar una ventana de buen tiempo de tres días.	Camp 4 (4.328 m)
24	Subimos a realizar un porteo al dedo a 5.100 m (nombre que le pusimos a un monolito de roca que hay en la arista de camino al campo 5). Para ello es necesario superar unos 200 m de cuerdas fijas y una arista que con viento se torna bastante delicada. En este tramo subimos 800 m de desnivel y tras enterrar y señalizar el depósito de material descendimos otra vez al campo 4. Este día ya notamos un poco la altura. Estuvimos 4 h 30' subiendo, 30' haciendo el agujero y 1 h 45' de descenso.	Camp 4 (4.328 m)
25	Descansamos en el campo 4.	Camp 4 (4.328 m)
26	Subimos al campo 5 (Ridge Camp) a 5.038 m para portear un poco más y trasladar allí lo depositado en el dedo. Una vez más (sería la última) nos tocó hacer un muro potente para la tienda porque venían días de mal tiempo y no sabíamos si la tienda aguantaría dejándola sola. Tras un trabajo agotador descendimos al campo 4.	Camp 4 (4.328 m)
27	Fue un día de mal tiempo, viento, nieve y frío. Nos quedamos en el campo 4.	Camp 4 (4.328 m)
28	Fue un día de mal tiempo, viento, nieve y frío. Nos quedamos en el campo 4.	Camp 4 (4.328 m)
29	Fue un día de mal tiempo, viento, nieve y frío. Nos quedamos en el campo 4. Ese día la oscilación térmica dentro de la tienda fue tremenda, de noche registramos -28° C y a mediodía hizo +35° C. Por el teléfono satélite no dijeron desde España la previsión que veían por Internet y decidimos probar.	Camp 4 (4.328 m)

30	Fue un día de mal tiempo, viento, nieve y frío. Nos quedamos en el campo 4.	Camp 4 (4.328 m)
31	Es domingo, sigue el mal tiempo pero las noticias que nos llegan de España indican que el miércoles puede mejorar. Quizá sea nuestro día de cumbre. Nos disponemos a prepararnos por si es así. Veníamos racionando un poco la comida (habíamos subido mucha comida al campo 5 y tantos días de espera en el campo 4 ya acababa con las existencias) por lo que ese día comimos algo más.	Camp 4 (4.328 m)
1	Por fin hizo mejor tiempo y subimos al campo 5. A pesar de los porteos anteriores subimos muy cargados. Aún y así subimos rápidos (4 h 15'). En el primer tramo de cuerdas fijas hizo buen tiempo, pero a medida que subíamos y sobre en la salida a la arista la cosa se complicó. La llegada al campo 5 fue muy fría y sin visibilidad. Por si fuera poco, al llegar a la tienda nos la encontramos ocupada por dos polacos. Formaban parte de un grupo polaco que tuvieron problemas con una de sus tiendas los días de mal tiempo que pasaron en el campo 5. Sin mayores problemas (no tocaron nada del botiquín, comida o gasolina) salieron para que nosotros pudiéramos acomodarnos aunque un miembro del grupo durmió con nosotros esa noche.	Camp 5 (5.038 m)
2	Día de mal tiempo pero hay algunos grupos que subieron desde el campo 4. Los 5 holandeses que teníamos de vecinos en el campo 4 subieron para intentar al día siguiente. Pensamos que quizá fuera el gran día. Nosotros no quisimos plantearnos agobios. Pensamos que si la gente salía, probaríamos hasta el Denali Pass y que si nos encontrábamos bien seguiríamos adelante. Esa noche el termómetro marcó -36° C fuera de la tienda.	Camp 5 (5.038 m)
3	Nos levantamos a las 9 h., más tarde que de costumbre (habíamos aprendido que siendo que siempre había claridad no hacía falta madrugar y así no pasábamos tanto frío). Pronto vimos a mucha gente preparándose para salir. Decidimos esperar pero adelantando faena (desayunando, preparando el material, etc.). A las 12 h nos estábamos preparando para salir cuando un compañero no encontraba los crampones, quisimos ver si alguien nos los dejaba pero fue imposible. Tardamos una hora en encontrarlos sobre un muro de hielo alrededor de otra tienda. Finalmente salimos. Los camelback de 3 l llenos, los termos también, encordados, y bien tapados. La subida al Denali Pass fue bien, pero poco más arriba la cosa se complicó y encontramos a un grupo que se volvía. Afortunadamente continuamos y poco más tarde se despejó. Seguía el frío y el viento pero por lo menos veíamos algo. Tras un par de paradas dejamos a la izquierda The Archdeacon's Tower y llegamos a una planicie llamada el campo de fútbol. Desde allí vimos a algunos montañeros en la arista cimera y a un grupo con una persona que se iba cayendo a cada paso. Cuando llegamos a la arista final vimos el espectacular glaciar Kahiltna por el que habíamos subido en todo su esplendor pero no podíamos desvistarnos, la afilada arista y sobre todo el frío viento obligaban a la concentración más absoluta. En 30' llegamos a la cima. En ella no hay más que una especie de chincheta grande sujeta a una varilla metálica. El paisaje es inmerso, todo lo que durante los largos días de mal tiempo mirábamos en el mapa aparecía desde allí, el McKinley norte (estábamos en el S), el impresionante glaciar Muldrow (la ruta normal hasta los 90'), el glaciar Traleika y detrás el pico Tripiramidal, al E el glaciar Brooks (por donde se hicieron las primeras aproximaciones al macizo), al SE el monte Huntington, al S los picos Kahiltna y por detrás el impresionante monte Hunter (4.438 m), al SO el glaciar Kahiltna por el que entramos en el McKinley y el espectacular monte Foraker (5.286 m).	Camp 5 (5.038 m)
4	La noche fue mala, con mucho viento y algo de nieve. Nos levantamos con mucha niebla, viento y frío. Solo la llegada de algunos montañeros nos hace pensar la posibilidad de que quizá por debajo no esté tan mal. Quizá debiéramos habernos quedado pero a ninguno nos apetecía pasar otra noche a esa altura por lo que decidimos probar. Recogimos todo (menuda carga llevábamos) y nos pusimos a bajar. Tal y como pensábamos la arista fue complicada, mucho frío y viento del que te tiraba. Con mucha precaución (las pesadas mochilas no ayudaban nada) fuimos bajando y poco a poco mejoró. En apenas 2 h 20' llegamos al campo 4.	Camp 4 (4.328 m)
5	Nos propusimos bajar (ya lo habíamos planeado así) hasta el campo 2. Al pasar por el campo 3 recogimos los pulkas y las raquetas. Nos costó un poco sacarlos de la nieve y volver a empacarlos todo. Uno de los pulkas nos amargó la bajada. Los pulkas no están preparados para cargar tanto peso y la poca amplitud delantera de uno de ellos hacía que cada poco se volcara e impidiera el avance. Poco a poco fuimos descendiendo entre la espesa niebla. Tras siete horas de penoso descenso llegamos al campo 2, si al día siguiente podíamos volar, esa sería nuestra última noche en el McKinley. Volvimos a montar una de las tiendas por última vez y recogimos el depósito de material que habíamos dejado a la subida.	Camp 2 (3.048 m)
6	Nos levantamos pronto (más que ningún otro día) y salimos hacia la avioneta que nos llevaría de regreso a Talkeetna. Una vez más sufrimos en la bajada (mucho calor en los pies provocó algunas ampollas y el pulka famoso no paraba de volcarse). En 6 h 30' conseguimos descender y la suerte hizo que pudiéramos volar enseguida (a veces no pueden volar las avionetas y los montañeros quedan retenidos durante días). Esa noche ya cenamos, una vez más nos quedamos en el Seven Trees y cenamos abundantemente. Visita al Fairview Inn (música en directo), cervezas, bailes y a dormir.	En las tiendas REI vimos (a la vuelta) unos pulkas mucho mejores por apenas 30 \$. No es mala idea conseguir uno de esos o alquilarlos.
7	Desayunamos en el Road House donde uno de los compañeros encuentra a un conocido que empieza la expedición. Tras pasar por la oficina de los rangeros y comer nos volvemos en taxi hasta Anchorage. Allí volvemos a dormir en el Hotel 26 Street Internacional Hostel.	
8	Hacemos algo de turismo por el centro de Anchorage y comemos abundantemente para recuperar los Kg perdidos. La expedición toca a su fin.	